DEPARTEMENT DE L'YONNE

3C

COMMUNE DE
LIGNY LE CHATEL

PLAN LOCAL D'URBANISME

PLAN DE ZONAGE

Lordonnois / Prés du Bois
La Mouillère

Echelle: 1/2500

Vu pour être annexé à
la délibération du .....
approuvant la modification n°1
du Plan Local d'Urbanisme

Cachet de la Mairie et
signature du Maire :

PLU approuvé le 21 décembre 2009
POS approuvé le 14 août 1980

Perspectives
URBANISME & PAYSAGE
PERSPECTIVES Urbanisme et Paysage
2 rue de la gare
10150 CHARMONT SOUS BARBUISE
Tél: 03.25.40.05.90 Fax: 03.25.40.05.89
Email: perspectives@perspectives-urba.com

Source fond de plan :
- Vectorisation des planches cadastrales du territoire communal à partir des planches fournies par la commune.

LEGENDE

■■■■■■■■	Limite de commune		Espaces boises classés
▬ ▬ ▬	Limite de zone	①	Emplacement réservé *(voir liste ci-dessous)*

Définition des zones

Zone urbaine à vocation mixte		Zone agricole	
UA/UB	Habitat, artisanat, activités compatibles avec la vocation de la zone	**A**	Zone agricole constructible
		An	Secteur agricole inconstructible
Zone d'urbanisation future		**Zone naturelle et forestière**	
1AU	Les constructions y sont autorisées si les réseaux à proximité sont situés à la périphérie immédiate de la zone et que les conditions d'urbanisation apparaissent dans les orientations d'aménagement et le règlement.	**N**	Zone naturelle et forestière
		Nb	Secteur d'habitat isolé

Emplacements réservés

n°6	Elargissement de voirie

Eléments du paysage bâti protégés

AU PRES DU BOIS :
- Calvaire : n°13

LA FERME DU COMTE :
- Calvaire : n°14

A LORDONNOIS :
- Puits : n°15 et 16
- Chapelle : n°17
- Abreuvoir : n°18
- Fontaine : n°19

Lordonnois

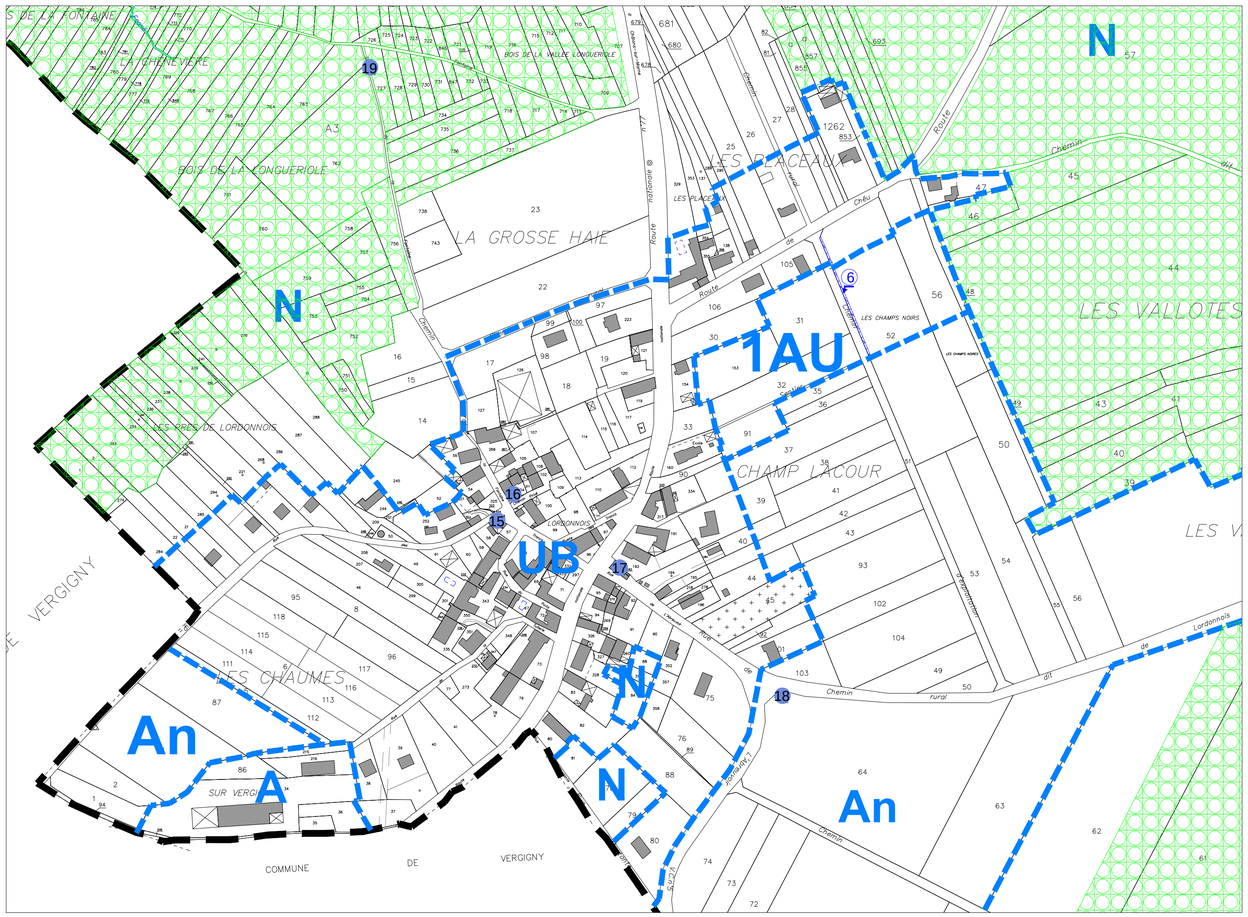

La Mouillère

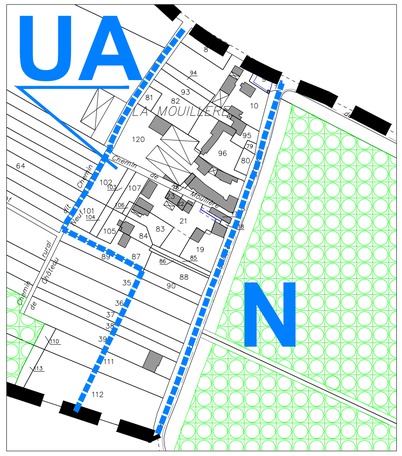

La Ferme de Comté

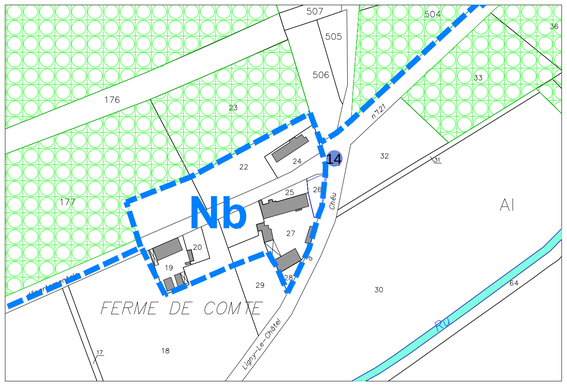
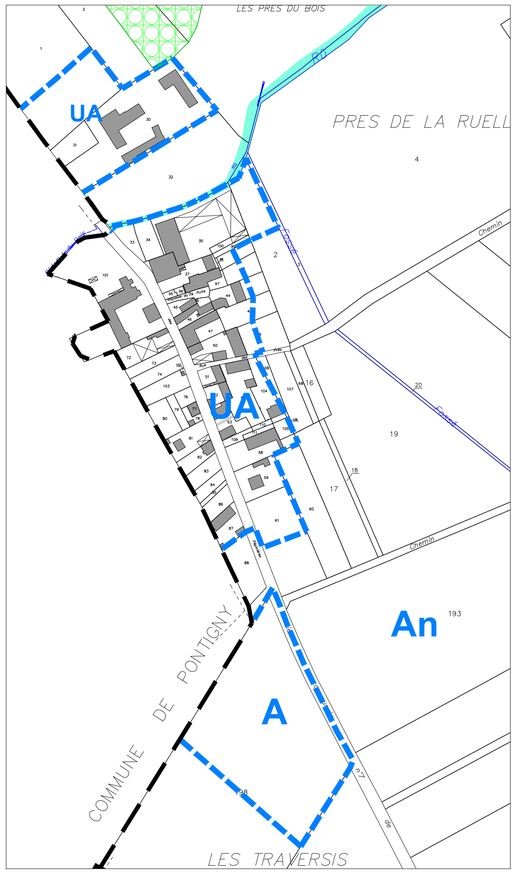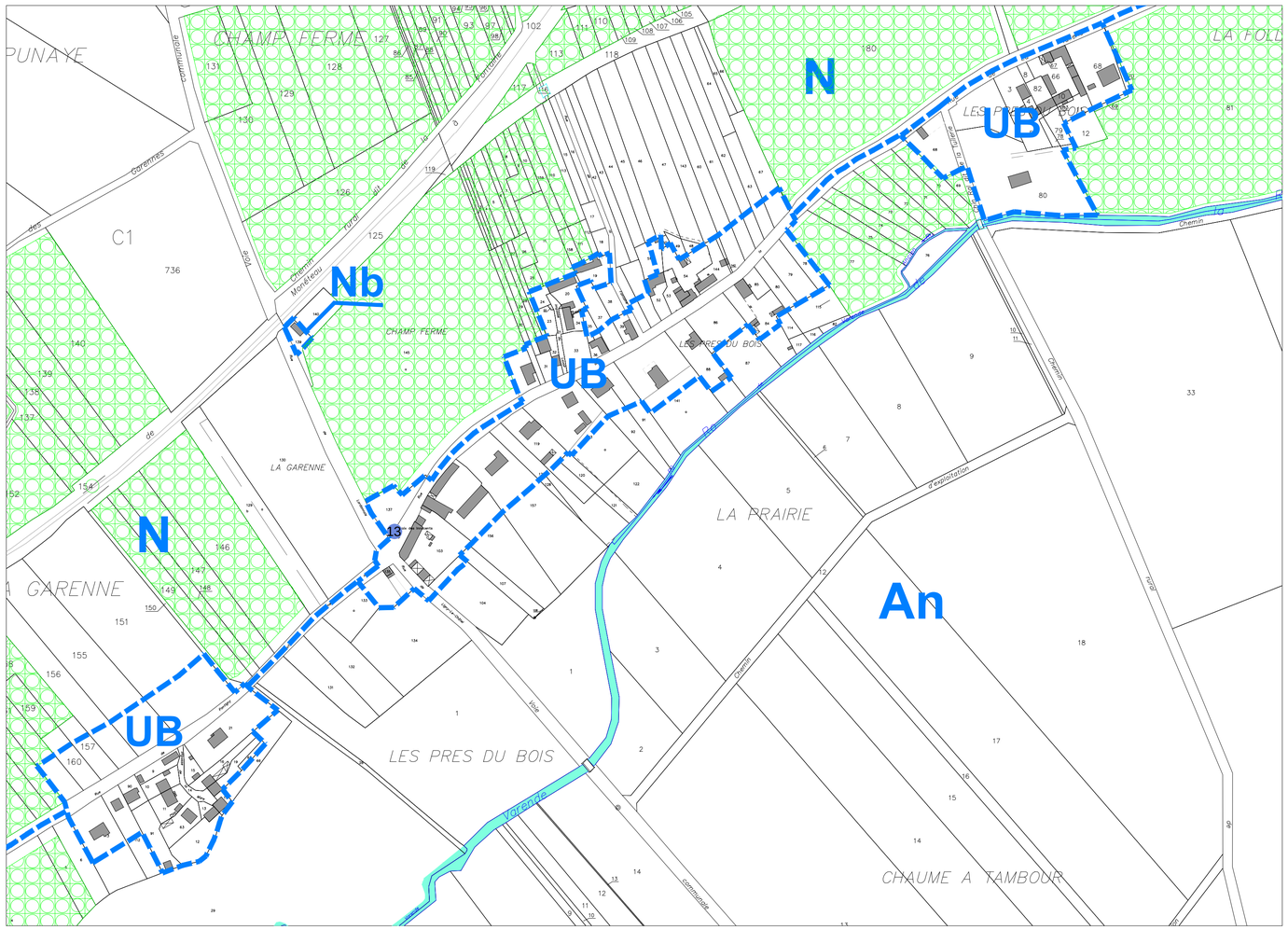
Les Prés du Bois